

LEGENDA


Nuova galleria principale di carreggio
 Sezione ca. 40 mq., lunghezza 8.040 m
 da zona Pozzo Centrale liv. 100 (quota ca. 111 m s.l.m. da rilievi miniera)
 a nuova zona impianti (soluzione A), co F. Flumendosa e S.P. 23



Livello 200 sotterraneo



Livello 100 sotterraneo



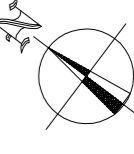
Zona raccordi tra la galleria
 di carreggio ed i cantieri di
 coltivazione

Pozzo Genna Tres Montis

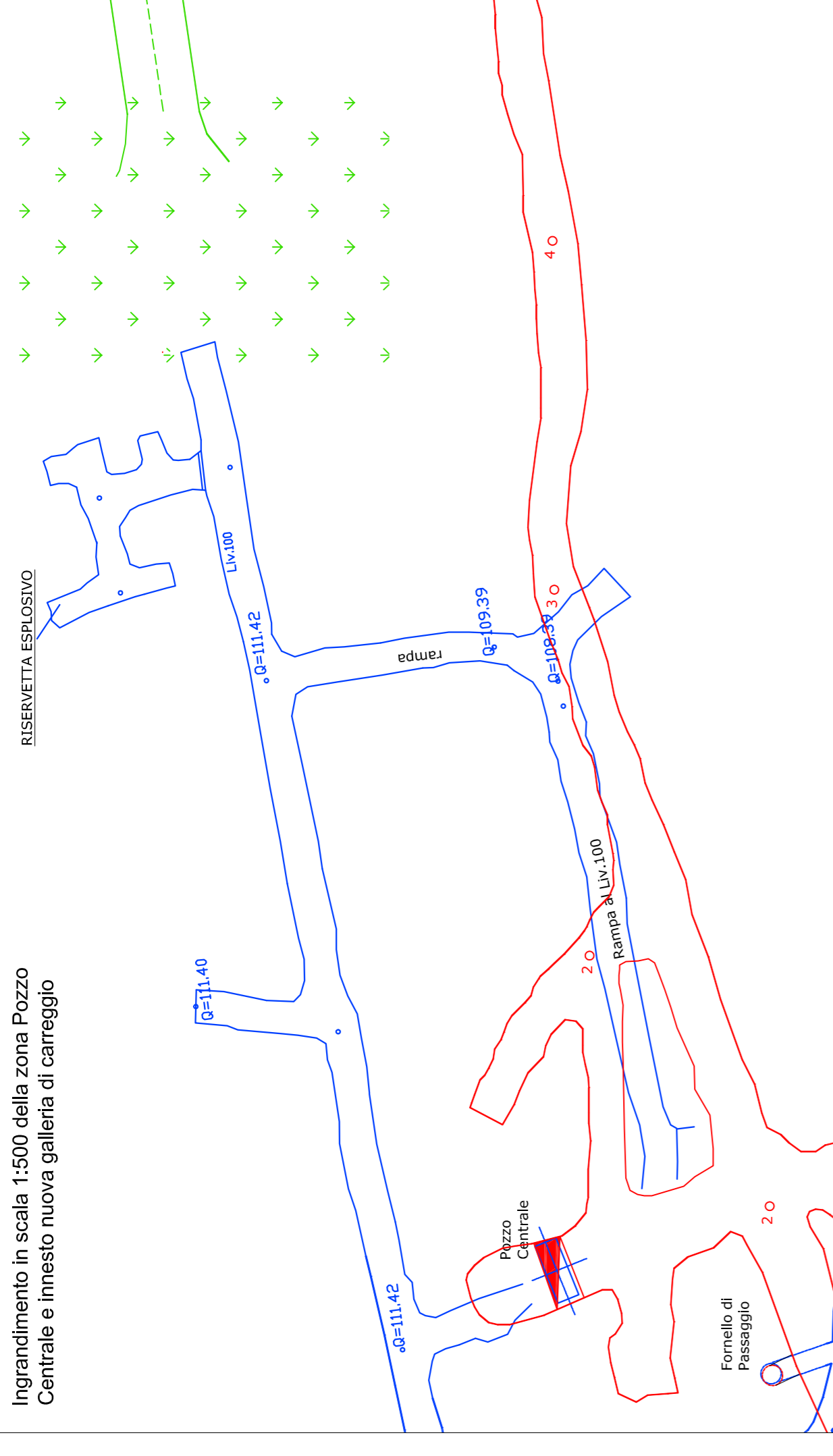
Pozzo Centrale

Fornello di
 Passaggio

Pozzo S'Acqua Frida



Ingrandimento in scala 1:500 della zona Pozzo
 Centrale e innesto nuova galleria di carreggio



C

E

C

W

Pozzo Muscadroxiu



REGIONE AUTONOMA DELLA SARDEGNA
 ASSESSORATO REGIONALE INDUSTRIA, ATTIVITÀ MINIERE E ATTIVITÀ ESTRATTIVE
 Direzione generale - Servizi Attività Estrattive
 Scala: 1:2.000/500 DATA: Marzo 2017

Bando GTM 2012

Tav. 5

PROGETTO PER CONCESSIONE -
 RIATTIVAZIONE MINIERA "GENNA TRES MONTIS"
 Comuni di Silius e San Basilio (CG)

DOCUMENTAZIONE TECNICA PROGETTUALE

LIVELLI 100 E 200 DI COLTIVAZIONE



ING. CLAUDIA CHIAPPINO
 ING. GUIDO DELA
 GEOL. FABRIZIO VIGNA
 GEOL. VALERIO RICCIARDI

LA SOCIETÀ SI RISERVA LA TERMINI DI LEGGE LA PROPRIETÀ DI QUESTO PROGETTO NON PUÒ ESSERE RIPRODOTTO O DI RIPRODURLO O DI RENDERSILO COMUNQUE NOTO A TERZI SENZA LA SUA AUTORIZZAZIONE